

Bayerwald – Šumava Tour



Mit dem Mountainbike durch die größte zusammenhängende Waldlandschaft Mitteleuropas.

Auf dieser Tour erleben wir endlose Wälder, kleine Bergseen, geschichtsreiche Pfade, die höchsten Gipfel des Mittelgebirges und Ausblicke bis in die Alpen. Als Bonus: die reinste Luft, die man in der Bundesrepublik gemessen hat und teilweise Gefilde wie in „Kanada“.

Noch nicht vor allzu langer Zeit, trennte der „Eiserne Vorhang“ den benachbarten Nationalpark Šumava (Böhmerwald) vom Bayerischen Wald. Jetzt bilden sie vereint im Herzen Europas das größte Naturschutzprojekt auf dem Kontinent!

Mehrmals Grenzüberschreitend erkunden wir in sechs Etappen die Einzigartigkeit dieses Naturspektakels. Diese „Grenzerfahrung“ ist verbunden mit lohnenden Anstiegen, euphorischen Abfahrten, köstlichen Speisen, exzellenten Bieren und jede Menge Spaß und Natur.



Eine anspruchsvolle Alternative zur Alpentour!

Beim gemütlichen Abendessen am Vorabend des Tourstarts, treffen wir uns zur Vorbesprechung und Organisation des Ablaufs. Die Anfahrt erfolgt eigenständig. Autos können problemlos vor Ort für die Woche geparkt werden.

In unterschiedlichen Etappenlängen geht es von Waldmünchen nach Český Krumlov. An den ersten vier Tagen sind es jeweils max ca.48 km und max ca. 1350 Hm. Klingt jetzt nicht nach viel, wegen aber mancher steileren Stellen, nicht zu unterschätzen!

Den größten Teil der Gesamt-Höhenmeter sammeln wir auf diesen Abschnitten in einer angenehmen Steigung. Dabei bewegen wir uns auf unterschiedlichstem Untergrund wie festem Waldboden, Schotter oder Asphalt.

Die hohen Baumgipfel spenden reichlich Schatten und den Wasservorrat der Trinkflaschen füllen wir vor Tour Start und zu Mittag nach.

Am zweiten Tag solltest du die Bereitschaft mitbringen dein Rad ein kurzes Stück zu schieben oder sogar zu schultern (ca.10min). Es geht nämlich zum „Großen Osser“ hinauf! Dorthin führt nur ein Steig. Das gleiche gilt für das erste Stück bergab.

Am Tag sechs wird es gemütlicher. Es gibt eben viel zu sehen! Ganz besonders zu Schluss in Český Krumlov. Die Stadt liegt zwar abseits vom reizvollen Waldgebirge, ist aber ein Teil von Böhmen und somit unbedingt ein Muss für jeden Böhmerwald Besucher!

Nicht umsonst steht sie auf der Liste des UNESCO-Welterbes. Bei Ankunft, schmeckt ein leckeres tschechisches Bier in der sehr sehenswerten Altstadt ganz besonders. Erst recht nach knapp 300km und 6000hm in den Beinen, die wir auf unterschiedlichem Terrain abspulen werden.



Um jeden Tag fit aufs Neue zu sein, übernachteten wir in komfortablen Hotels oder in urig-gemütlichen Gasthäusern, standartmäßig in Doppelzimmern (EZ möglich), viermal in Bayern und dreimal in Böhmen(Tschechien). Einmal sogar für zwei Nächte hintereinander im gleichen Gasthaus mit besonderem Flair mitten im Bayerischen Nationalpark.

Abends lassen wir uns mit bayerischer/böhmischer Kulinarik versorgen und genießen das gewohnt gute Bier aus der Umgebung. Herzhaftes Frühstücksbuffet verleiht uns Kräfte und Laune für den Tag.

Das Gepäck wird von Unterkunft zu Unterkunft transportiert. Beim Biken haben wir nur unseren Tagesrucksack mit. Mittags kehren wir entweder ein oder picknicken in der Idylle.

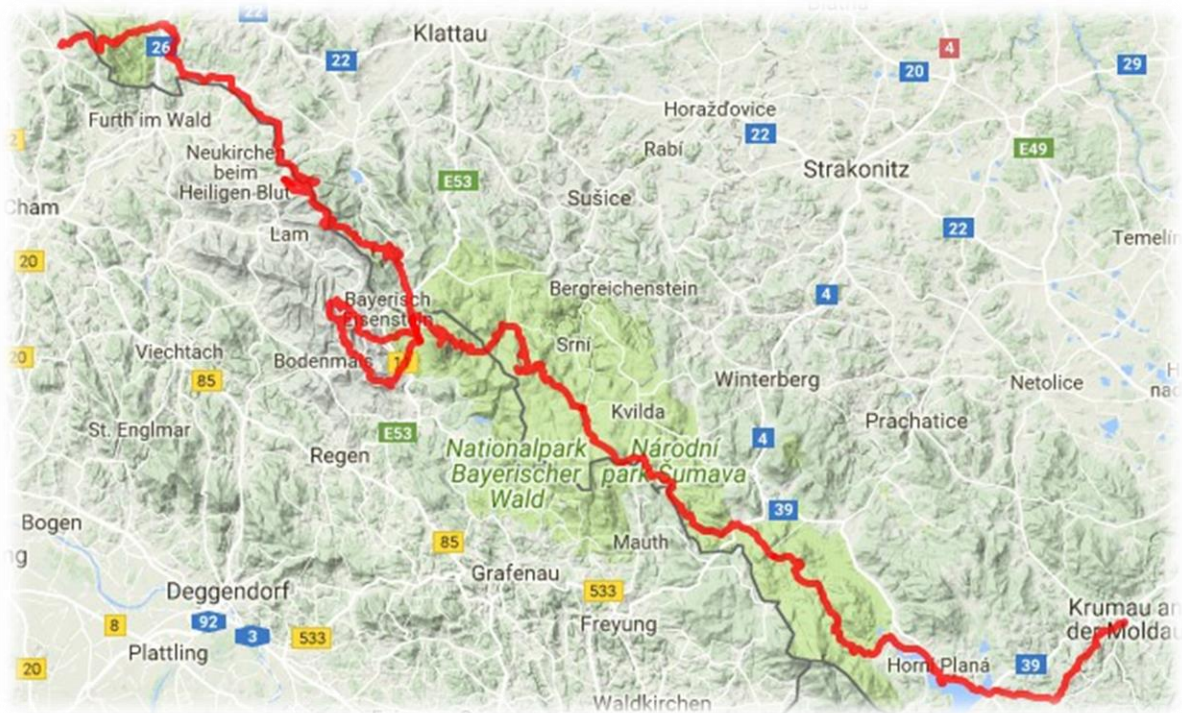
Diese Tour ist ausgerichtet für Genussbiker mit Ambition und Auge für die Natur und Kultur. Kondition und Bike-Erfahrung im Gelände ist unbedingt nötig, sowohl bergab als auch bergauf. Es gibt jeden Tag einen Trail-Zauber. Der eine länger der andere kürzer, der eine einfacher der andere technisch anspruchsvoll!

Das Hauptmerk der Strecke ist aber das Mountainbiken an sich, in beeindruckend unterschiedlicher Landschaft mit Ausblick auf die Alpen (bei guter Wetterlage) und dem guten Bier am Schluss (egal welche Wetterlage)

☺ - *sozusagen ein Garant für ein unvergessliches Erlebnis.*



Gesamtübersicht der Tour – ca. 274 km, ca. 6310 hm



1.Tag: Waldmünchen – Rittsteig - ca. 48 km, ca.1250 hm

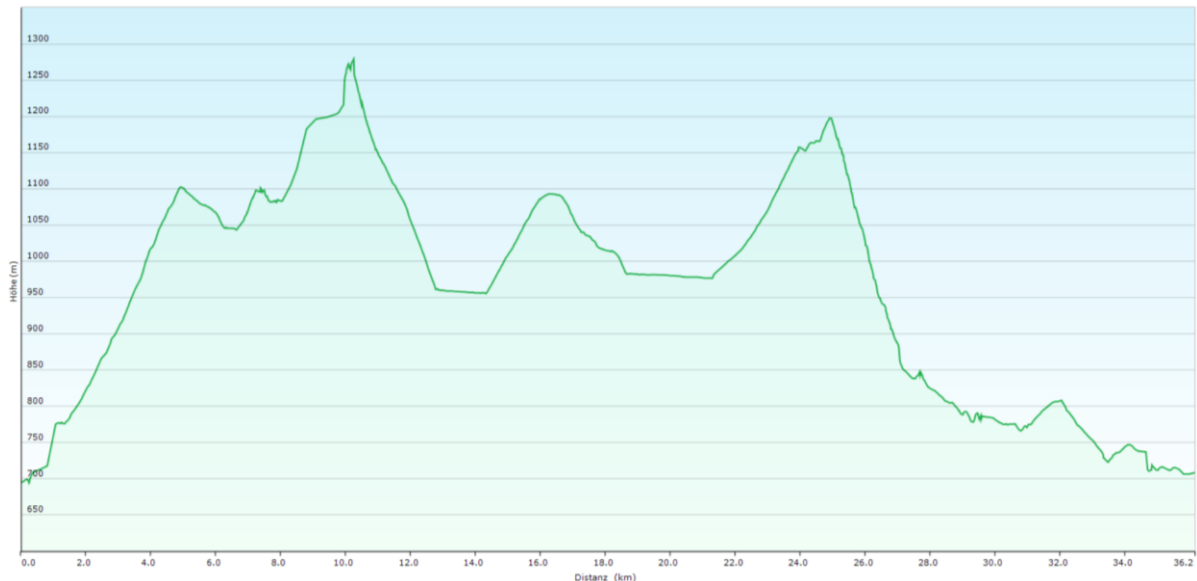


Wir starten leicht ansteigend in Richtung Naturpark Oberpfälzer Wald. Vorbei am Kohlenmeiler und der Teufelsbrücke erreichen wir den Grenzübergang „Lehmgrubenweg“. Ab hier befinden wir uns in Böhmen (Tschechien) und radeln weiter hinauf zum Čerchov. Der höchste Berg des Oberpfälzer Waldes (Český les) und der Nordgipfel des Böhmerwaldes.

Ausblicke zu den nächsten Tagesetappen und sogar den Alpen sind möglich. Auf der anderen Seite rauschen wir einen Trail hinab und folgen schließlich verschiedenen Radrouten bis zur Unterkunft in Rittsteig. Unterwegs halten wir beim „Wackelstein“ und bringen 40-Tonnen zum Wackeln.



2.Tag: Rittsteig – Zwieslerwaldhaus - ca. 37 km, ca. 1160 hm



Auf dem Programm stehen heute der „Osser“ (1293 m), Černé Jezero (Schwarzer See) der größte Gletschersee im Böhmerwald und größter natürlicher See Tschechiens. Als Schmankerl der Bikepark Špičák, der auf unserem Weg liegt und zu guter Letzt das urig-gemütliche Gasthaus.

Das letzte Stück hinauf zum „Osser“ gibt es eine Schiebe-/Tragepassage. Das gleiche hinab. Anschließend folgt eine technische Trail-Abfahrt, eher wir wieder den typisch tschechischen Forst-Radwegen folgen.



3.Tag: Zwieslerwaldhaus – Großer Arber – Zwieslerwaldhaus - ca. 46 km, ca. 1280 hm



Wir erklimmen den Gipfel des Großen Arber (1456 m), den höchsten Berg des Bayerisch-Böhmischen Grenzgebirges, den König des Bayerwaldes. Stärken uns am Gipfel mit bester bayerischer Kost und genießen das sensationelle Panorama bis rüber nach Tschechien und Österreich.

Bergab fahren wir am Natur-Fahrweg und machen Stop beim pittoresken kleinen Arbersee eher es weiter geht zum großen Arbersee. Ab hier fahren wir auf Wald-und Forstwegen bis runter zum Fluss „Großer Regen“. Hier erwartet uns ein wunderschöner Trail entlang des Flusses und anschließend die letzten 130 Höhenmeter bergauf zu unserer urigen Unterkunft.



4.Tag: Zwieslerwaldhaus – Modrava - ca. 42 km, ca.1350 hm



Auf Forstwegen geht es in teilweise sehr steiler Auffahrt auf den Großen Falkenstein (1315 m), der im Kerngebiet des Nationalparks Bayerischer Wald an der Grenze zu Tschechien liegt. Eine kurze technische Trail-Abfahrt belohnt uns für die geflossenen Schweißtropfen der Bergauffahrt.

Über den Grenzübergang Gsenget kommen wir nach Prášily und zum sehenswerten und geschichtsreichen Gipfel mit Aussichtsturm Poledník (1315 m).

Im Nationalparkgebiet Šumava darf man leider die ausgeschilderten Wege nicht verlassen, demzufolge verzichten wir hier auf Trails. Umso beeindruckender sind aber die Ausblicke und die menschenleere „grenzenlose Waldwildnis“, vergleichbar mit Kanada! Dieses Gebiet lädt zum Verweilen und Genießen ein. Danach rollen wir nach Modrava und stoßen mit bestem tschechischem Bier auf den wundervollen Tag an.



5.Tag: Modrava – Horni Plana - ca. 70 km, ca. 850 hm



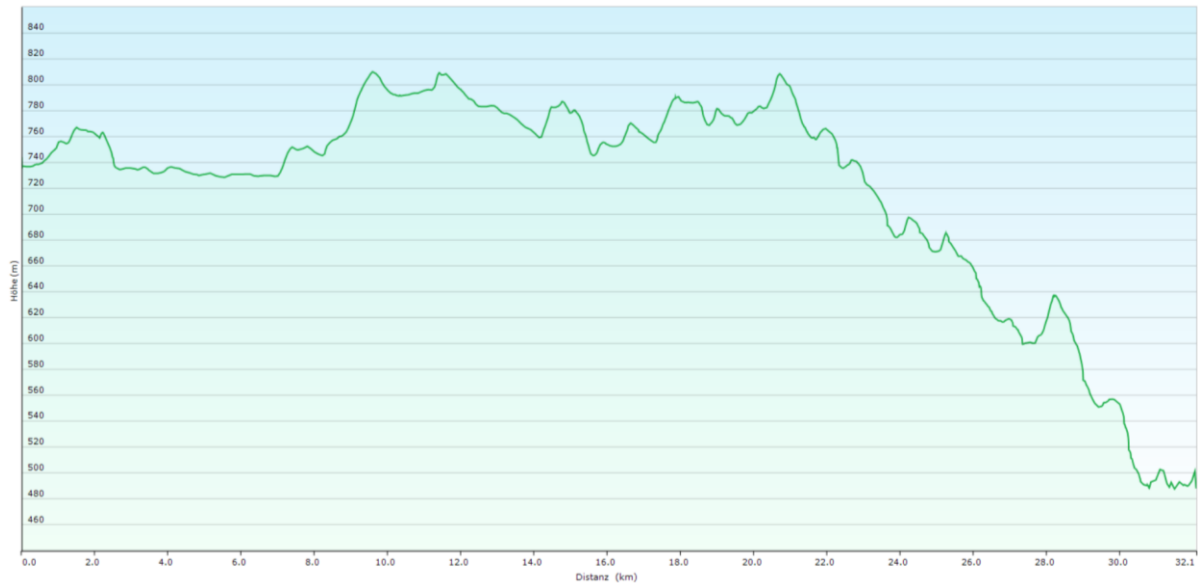
Heute fahren wir (zumeist auf Forstwegen) als erstes zur Quelle der Moldau, der längste Fluss Tschechiens und größter Nebenfluss der Elbe. Anschließend der Grenze zu Bayern entlang. Sichtbare Relikte des Eisernen Vorhang der ehemaligen CSSR stehen zur Besichtigung frei.

Durch typische Landschaft des Böhmerwaldes (Böhmisches Kanada 😊) bewegen wir uns weiter nach Stožec, wo wir unsere Mittagspause verbringen.

Wieder gestärkt brechen wir in Richtung historischen Schwarzenberský Kanál (Schwemmkanal) auf, der uns bis zum Moldau-Stausee (Lipno) führt. Ein erfrischendes Bad im See plus ein kühles tschechisches Bier erfreuen unsere Radler-Seele.



6.Tag: Horni Plana – Český Krumlov - ca. 31 km, ca. 420 hm



Das Finale! Wir schlängeln uns durch Wiesen und restlichen dichten Wälder (besonders die Birkenwälder!) bis zu unserem Augenschmaus-Ort Český Krumlov. Frühe Ankunft in der wunderschönen Stadt ist geplant damit viel Zeit zum Schauen und Feiern bleibt.



7.Tag: Český Krumlov – Waldmünchen

Ca. 9 Uhr Rückreise nach Waldmünchen. (ca. 3,5 h Fahrzeit)

Überblick:

Kondition	●●●○
Fahrtechnik	●●●○
Etappen	6
Länge	ca. 274 km
Höhenmeter	ca. 6310 hm
Übernachtungen	7x im DZ (EZ mit 17 € Zuschlag pro Nacht)
Verpflegung	7x Frühstück, 6x Halbpension (letztes Abendessen nicht inkl.) in Hotels/Gasthäusern
Gepäcktransport	Ja
Rücktransfer	Ja

Verfügbarer Termin

25.5. – 1.6.2019

1.6. – 8.6.2019

15.6. – 22.6.2019

22.6. – 29.6.2019

Preis: 950,- € p.P.

Anzahl Teilnehmer

min. 5 Pers. / max.7 Pers.

Guide *Piotr*





Bayerwald – Šumava Tour